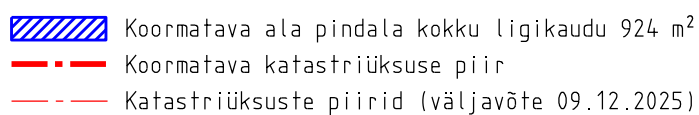


Võrguprojekt OÜ töö nr 24-V01 / Elektrilevi OÜ tellimus nr IP6880



Koostaja:
OÜ Kirjanurk


Koormatava ala asendiplaan




Kinnistu nimi: Kärkla metuskond 2 (reg.nr 15085550)

Katastritunnus: 20501:001:1781

Asukoht: Hiiu maakond, Hiiumaa vald, Malvaste küla

Võrguprojekt OÜ töö nr 24-V01 / Elektrilevi OÜ tellimus nr IP6880

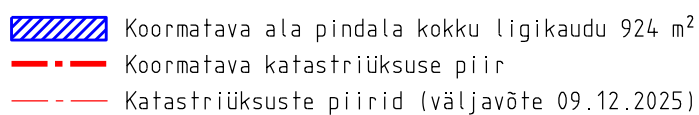


-  Koormatava ala pindala kokku ligikaudu 924 m²
-  Koormatava katastriüksuse piir
-  Katastriüksuste piirid (väljavõte 09.12.2025)

Plaan 1-2
M 1:750

Koostaja:
OÜ Kirjanurk

Võrguprojekt OÜ töö nr 24-V01 / Elektrilevi OÜ tellimus nr IP6880



Koostaja:
OÜ Kirjanurk

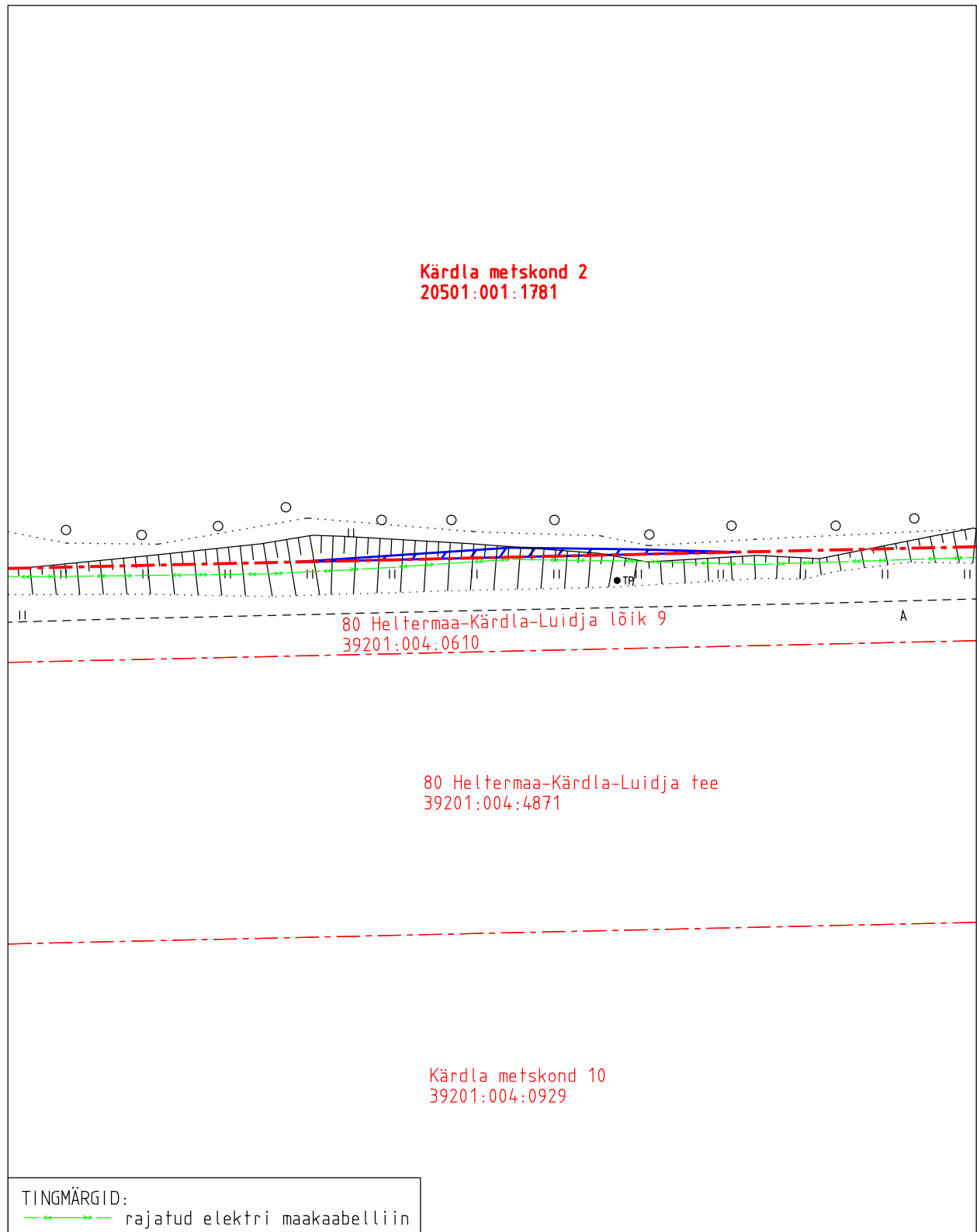
Koormatava ala asendiplaan

Kinnistu nimi: Kärdla metskond 2 (reg.nr 15085550)

Katastritunnus: 20501:001:1781

Asukoht: Hiiu maakond, Hiiumaa vald, Malvaste küla

Võrguprojekt OÜ töö nr 24-V01 / Elektrilevi OÜ tellimus nr IP6880



- Koormatava ala pindala kokku ligikaudu 924 m²
- Koormatava katastriüksuse piir
- Katastriüksuste piirid (väljavõte 09.12.2025)

Plaan 1-4
M 1:500

Koostaja:
OÜ Kirjanurk


Koormatava ala asendiplaan




Kinnistu nimi: Kärkla metuskond 2 (reg.nr 15085550)

Katastritunnus: 20501:001:1781

Asukoht: Hiiu maakond, Hiiumaa vald, Malvaste küla

Võrguprojekt OÜ töö nr 24-V01 / Elektrilevi OÜ tellimus nr IP6880



-  Koormatava ala pindala kokku ligikaudu 924 m²
-  Koormatava katastriüksuse piir
-  Katastriüksuste piirid (väljavõte 09.12.2025)

Plaan 1-5
M 1:500

Koostaja:
OÜ Kirjanurk

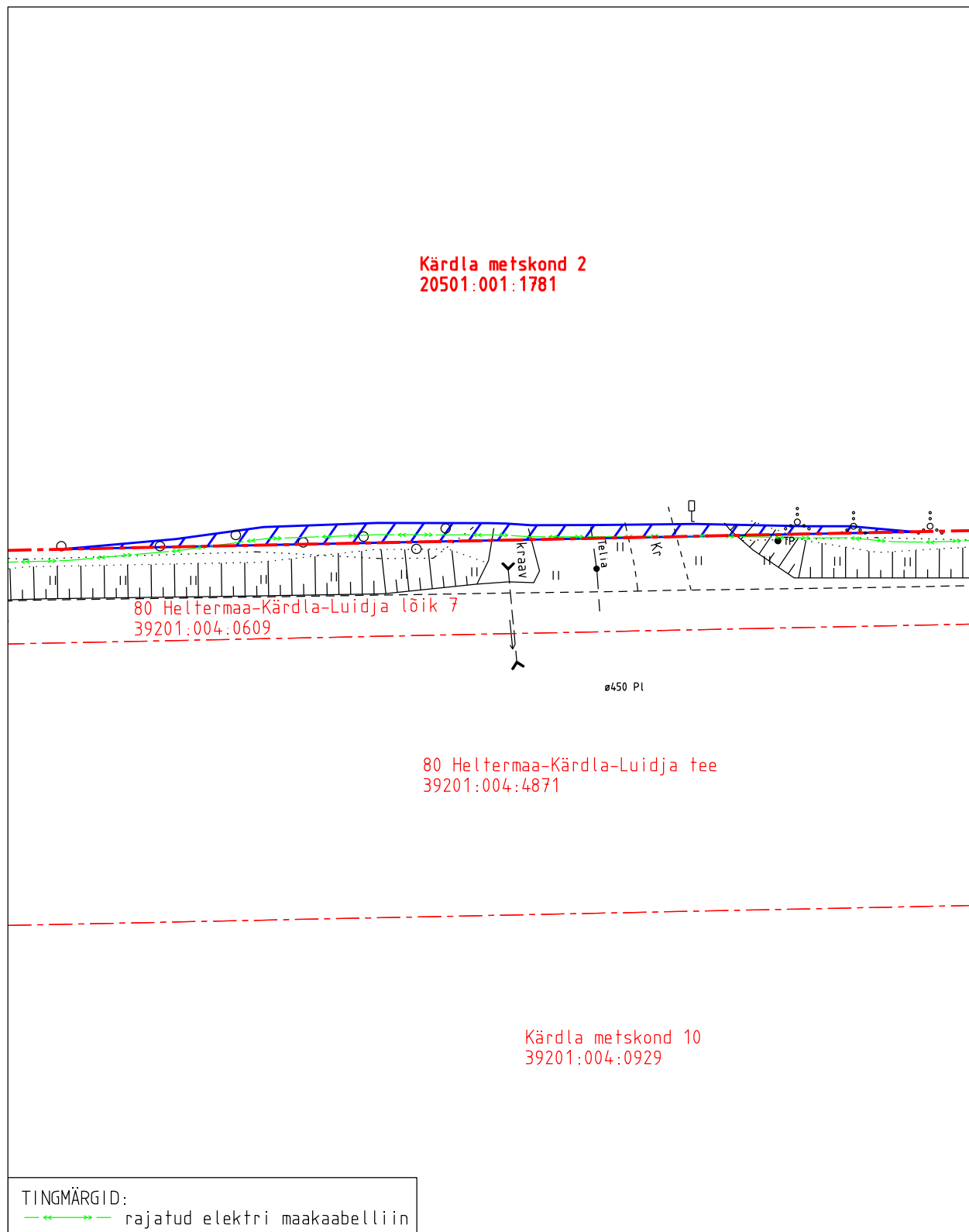
Koormatava ala asendiplaan




Kinnistu nimi: Kärkla metuskond 2 (reg.nr 15085550)

Katastritunnus: 20501:001:1781

Asukoht: Hiiu maakond, Hiiumaa vald, Malvaste küla

Võrguprojekt OÜ töö nr 24-V01 / Elektriilevi OÜ tellimus nr IP6880

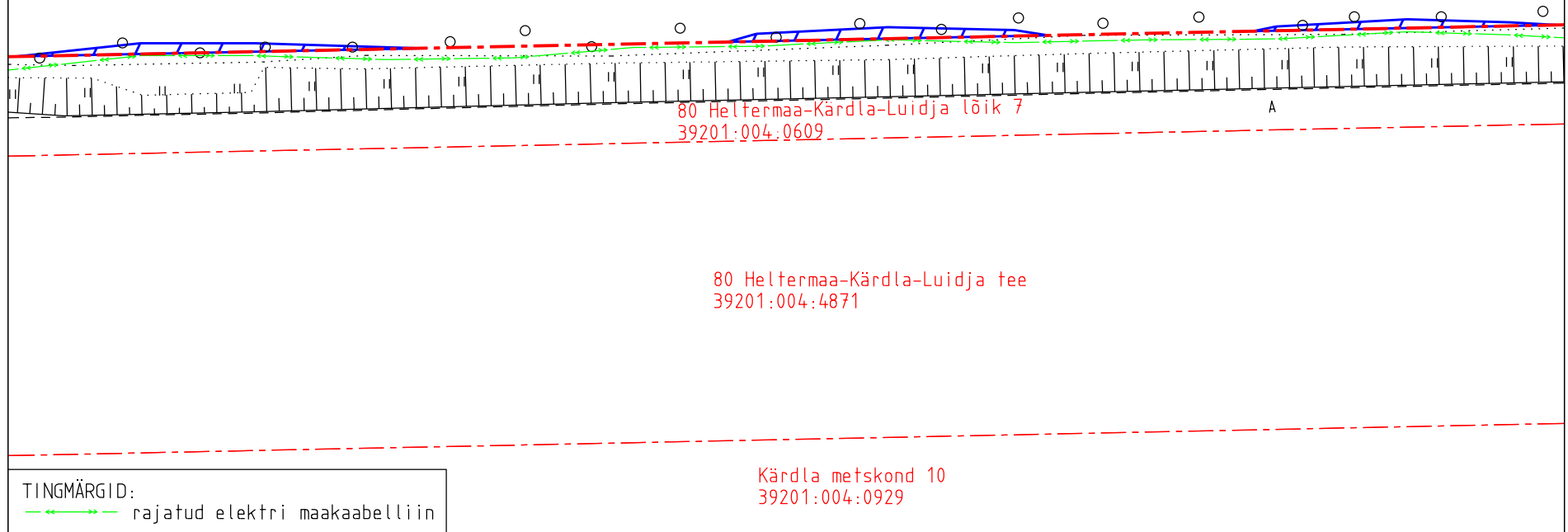





-  Koormatava ala pindala kokku ligikaudu 924 m²
-  Koormatava katastriüksuse piir
-  Katastriüksuste piirid (väljavõte 09.12.2025)

Plaan 1-6
M 1:500

Koostaja:
OÜ Kirjanurk

Kärdla metskond 2
20501:001:1781



-  Koormatava ala pindala kokku ligikaudu 924 m²
-  Katastriüksuste piirid (väljavõtte 09.12.2025)
-  Koormatava katastriüksuse piir

Koormatava ala asendiplaan

Kinnistu nimi: Kärdla metskond 2 (reg.nr 15085550)

Katastritunnus: 20501:001:1781

Asukoht: Hiiu maakond, Hiiumaa vald, Malvaste küla

Võrguprojekt OÜ töö nr 24-V01 / Elektrilevi OÜ tellimus nr IP6880

Koostaja:
OÜ Kirjanurk